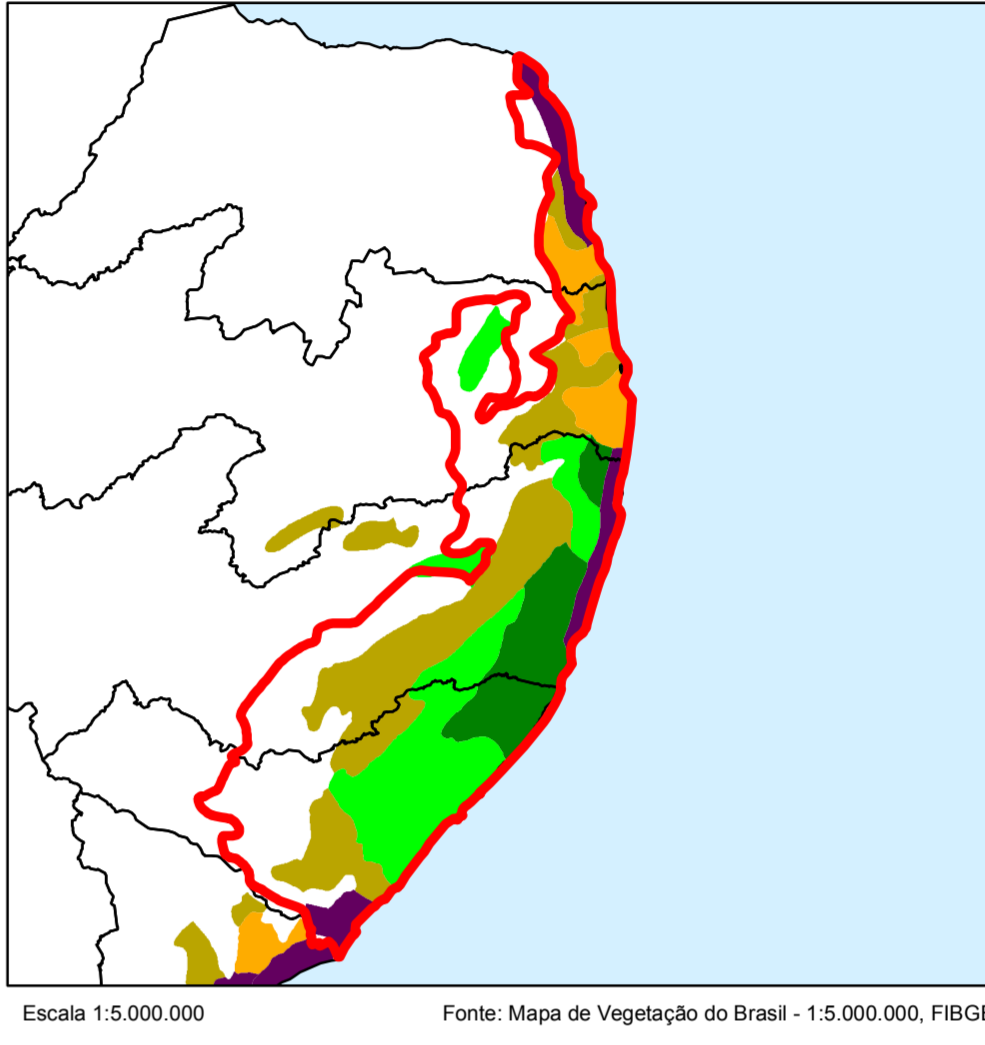

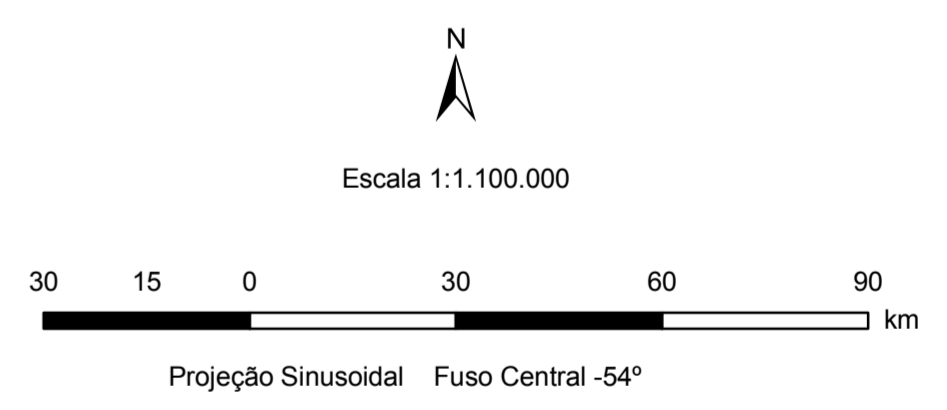


Corredores de Biodiversidade da Mata Atlântica
CORREDOR DE BIODIVERSIDADE DO NORDESTE
 Período 2000-2005



- Domínio da Mata Atlântica**
Decreto 750/93
- Flor. Ombrófila Densa
 - Flor. Ombrófila Aberta
 - Flor. Ombrófila Mista
 - Flor. Estacional Decidua
 - Flor. Estacional Semidecidua
 - Formações Pioneiras (restinga, manguezal, campo salino, vegetação com influência fluvial ou lacustre)
 - Campos de Altitude, encaves de cerrado, zonas de tensão ecológica, contatos

- Remanescentes Florestais
 - Decremento de Mata
 - Remanescentes da Vegetação de Mangue
 - Decremento de Mangue
 - Remanescentes da Vegetação de Restinga
 - Decremento de Restinga
 - Área urbana
 - Nuvem
- Convenções Cartográficas**
- Estradas Principais
 - Limite Interestadual
 - Ferrovias
 - Drenagem Principal
 - Corredor Nordeste
 - Domínio da Mata Atlântica



As informações temáticas e a base cartográfica foram obtidas a partir do "Atlas dos Remanescentes Florestais da Mata Atlântica - período 2000-2005", pela Fundação SOS Mata Atlântica e pelo Instituto Nacional de Pesquisas Espaciais, tendo como base as imagens LANDSAT, processadas e interpretadas visualmente na escala 1:50.000 pela Arcplan.

Limites municipais em escala compatível a 1:500.000. Fonte: Malha Municipal Digital do Brasil IBGE/DGC/DECAR, 2005.

Limites da Mata Atlântica, segundo o Decreto Federal 750/93, extraído do Mapa de Vegetação do Brasil, FIBGE, data, escala 1:5.000.000, digitalizados pelo Instituto Socioambiental, no âmbito do convênio com a Fundação SOS Mata Atlântica.

Cruzamento dos dados, geração das estatísticas e produção cartográfica realizadas pela Arcplan

